




Orientační schéma:


Razítko oprávněné osoby:


Podpis:

Datum:

Revize:	Datum:	Popis:	Kontroloval:
000	5.02.2022	Definitivní odevzdání dokumentace	Ing. Marian Kiss

Stavebník/Investor:	Správa železnic, státní organizace	
Adresa:	Dlážděná 1003/7, 110 00 Praha 1	
Zástupce investora:	Stavební správa západ	
Adresa:	Sokolovská 1955/278, 190 00 Praha 9	

Zhotovitel stavby:	SB projekt s.r.o.,	
Adresa:	Kasárenská 4063/4, 695 01 Hodonín	
Kontakt:	T: +420 606 736 689 E: szabo@sbprojekt.cz	

Zhotovitel objektu:	GEOMETRA – zeměměřická kancelář s.r.o.	
Adresa:	Masarykovo náměstí 63/43, 697 01 Kyjov	
Kontakt:	T: +420 518 611 666 E: geometra@geometrakyjov.cz	

Hlavní projektant (HIP):	Specialista:	Odpovědný projektant:	Zpracovatel:
Stanislav Brhel	V. Vyskočil, P. Putna	Ing. Svatopluk Stokláška	V. Vyskočil, P. Putna

Název stavby/akce:	Rekonstrukce PZS včetně povrchu km 12,162 (P7426) na trati Rožnov p/R – Valašské Meziříčí		Označení (S-kód):	S621900155
			Označení zhotovitele:	1903150-11
Název části:	Geodetický podklad		Označení části:	N.1.5
Název objektu:	Majetkoprávní část		Označení objektu/komplexu:	
Název přílohy:			Číslo přílohy:	2
Název dílčí části přílohy:			Paré:	
Kraj:	Katastrální území:	TUDU:		
Zlínský	Rožnov pod Radhoštěm [742937]	214108		
Stupeň dokumentace:	Datum zpracování:	Formáty:	Měřítko:	
DUSP	5.12.2021			

S-kód:	Stupeň dokumentace:	Část:	Objekt:	Podobjekt:	Příloha:	Revize:
S 6 2 1 9 0 0 1 5 5	- D U S P	- N 1 5 X X	- X X X X X X X X X X	- X X	- 2 X X X X X	- 0 0 0